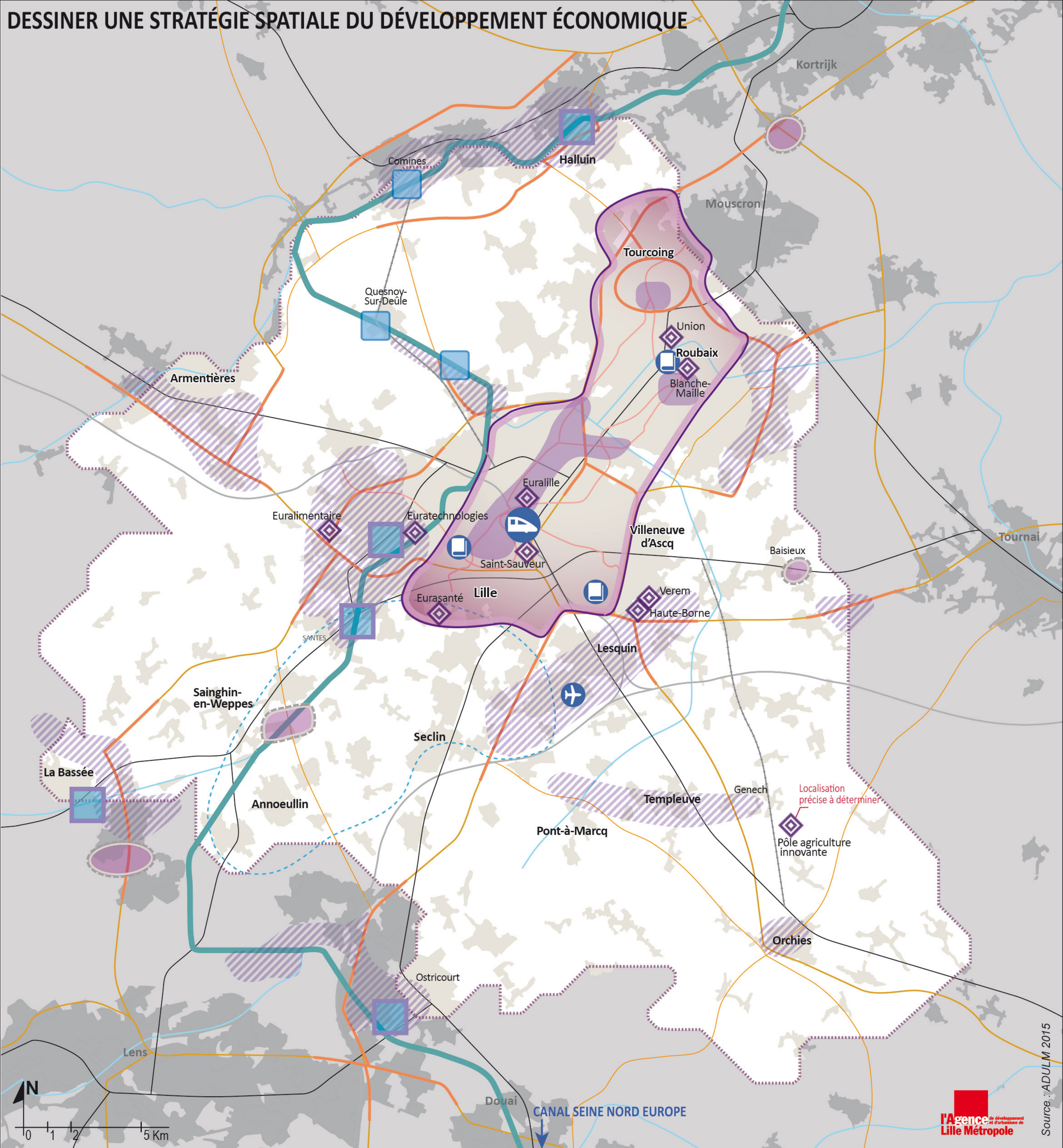



DESSINER UNE STRATÉGIE SPATIALE DU DÉVELOPPEMENT ÉCONOMIQUE






Autour de la colonne vertébrale du développement économique métropolitain...

-  Le cœur métropolitain
-  Secteur de développement du tertiaire supérieur
-  Secteur de développement à enjeu économique
-  Pôle économique secondaire
-  Pôle d'excellence ou à créer
-  Université
-  Aéroport
-  Gare Euraflandres









... et de certains axes routiers.

-  Point d'appui et d'accessibilité

Le canal, axe structurant en lien avec le futur canal Seine Nord Europe

-  Voie navigable
-  Secteur économique lié au fluvial
-  Lucarne fluviale

CANAL SEINE NORD EUROPE
Réalisation projetée d'un canal à grand gabarit, long d'environ 100 km, entre l'Oise (Compiègne) et le canal Dunkerque-Escaut (Cambrai)

-  Voie rapide
-  Route structurante
-  Voie TER
-  LGV
-  Voie et cours d'eau
-  TC urbain lourd
-  Tache urbaine (SCOT)
-  Aire d'alimentation des captages d'eau « Grenelle » (vulnérabilité forte, très forte et totale)