



La trame brune à l'échelle du SCOT




Type de sols

-  Sol perméable
-  Sol imperméable*

*Les réseaux de voiries et ferroviaires sont ici représentés en blanc pour une question de lisibilité et de repérage. Ils appartiennent néanmoins à la catégorie des éléments imperméables.

Sources : ADULM (2022), OCSOL 2D-2015, couverture végétale 2018 extraite d'une image Spot 2018), CGET, BD TOPO® IGN (2021), CLC - UE-SOeS (2018), OSM (2021)

-  Frontière France/Belgique (Fr/B)
-  Limite du SCOT

La carte de la trame brune est issue d'un traitement expérimental. Celui-ci est le fruit d'un croisement entre les données d'occupation du sol (2015), de la couverture végétale (image satellite SPOT 2018) et du modèle numérique d'élévation (MNE 2018). Étant donné son caractère expérimental, cette cartographie est amenée à évoluer.